



# さかど小

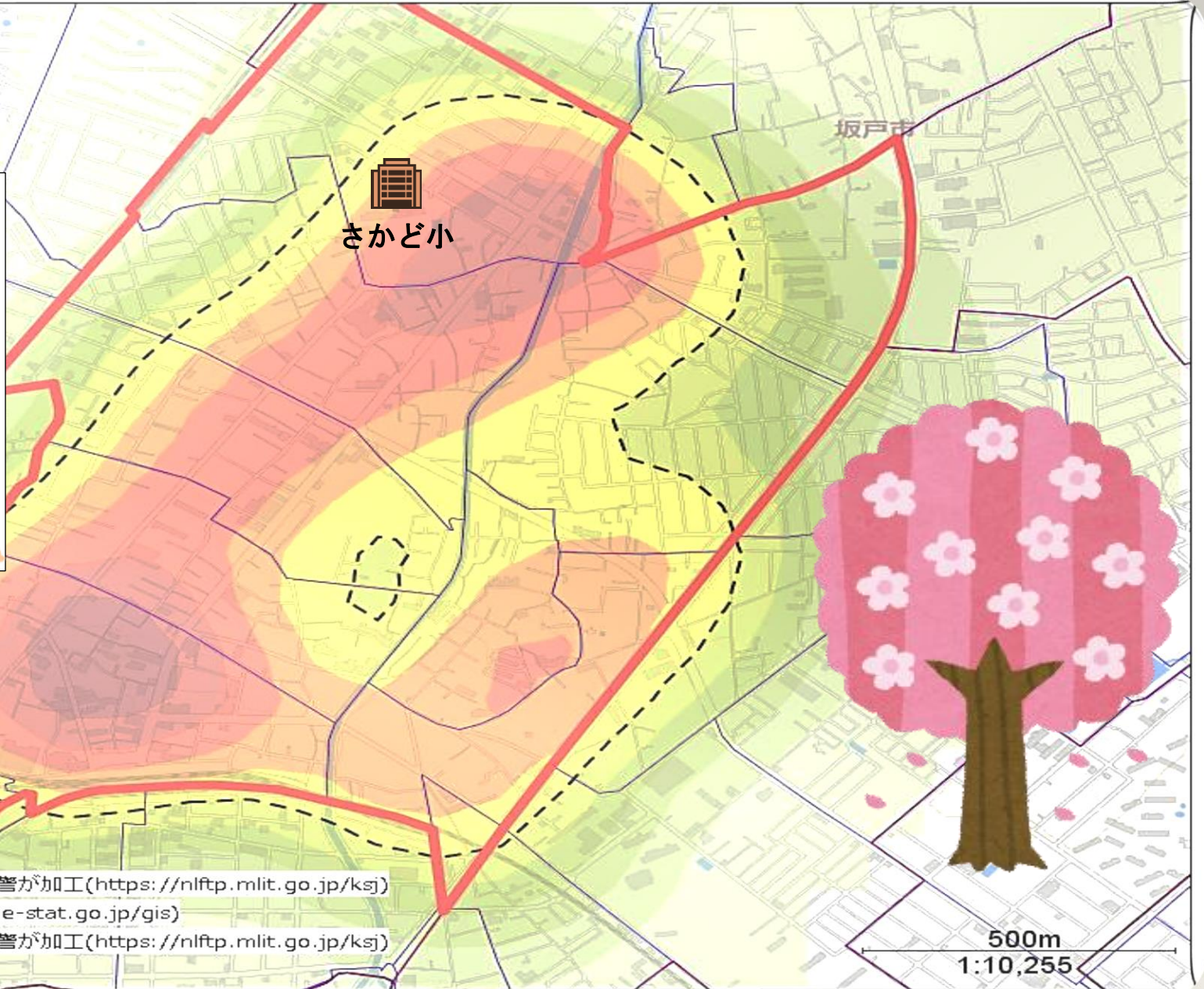
じこがおおいところ  
(ちずであかくなっているところ)

- けんどうひだかかわじません
- とうじょうせんのみみきり

せまいみちはひろがらず  
いちれつにならんでね

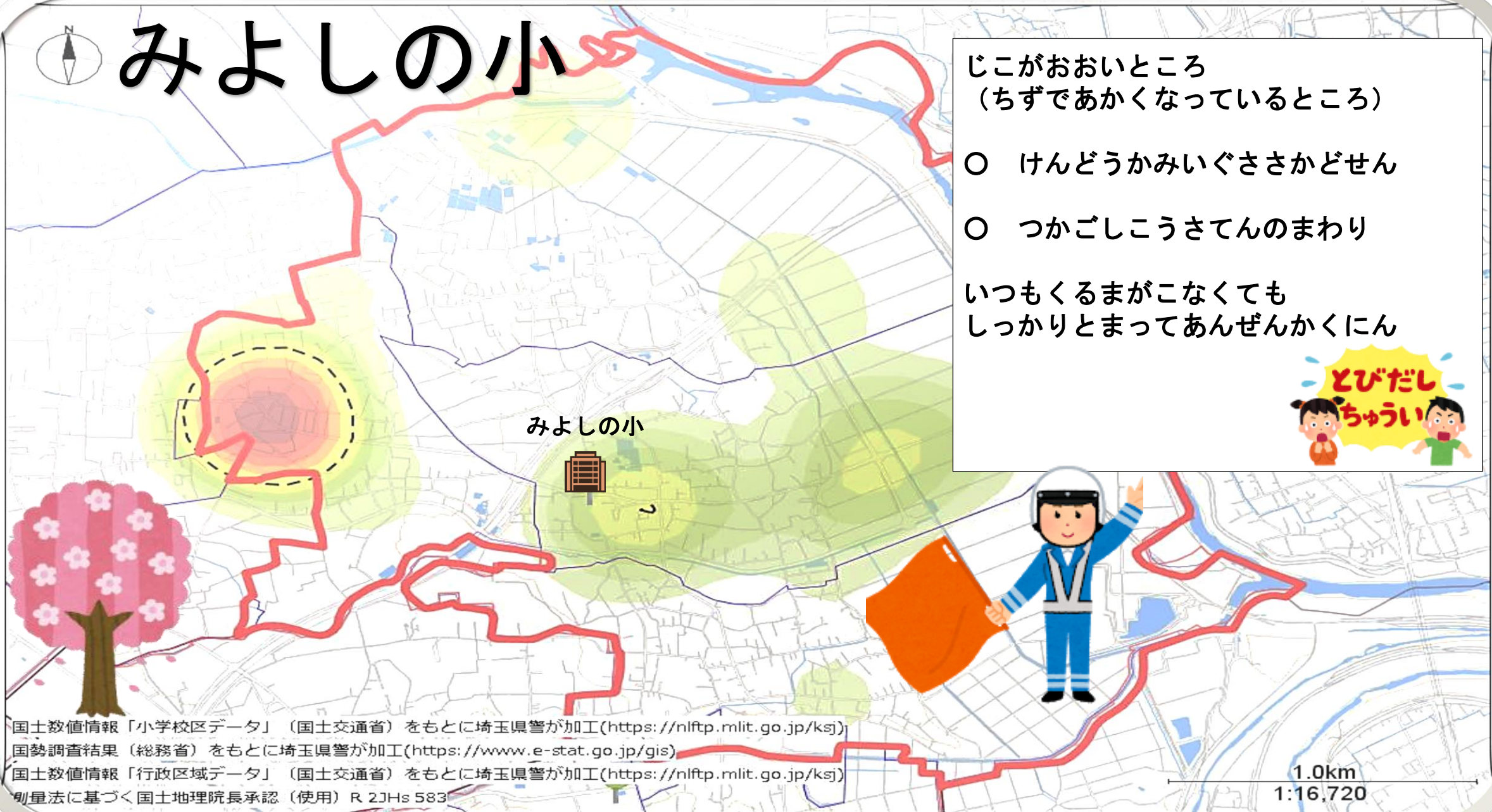


国土数値情報「小学校区データ」(国土交通省)をもとに埼玉県警が加工(<https://nlftp.mlit.go.jp/ksj>)  
 国勢調査結果(総務省)をもとに埼玉県警が加工(<https://www.e-stat.go.jp/gis>)  
 国土数値情報「行政区画データ」(国土交通省)をもとに埼玉県警が加工(<https://nlftp.mlit.go.jp/ksj>)  
 測量法に基づく国土地理院長承認(使用) R 2JHs 583





# みよしの小



じこがおおいところ  
(ちずであかくなっているところ)

- けんどうかみいぐささかどせん
- つかごしこうさてんのまわり

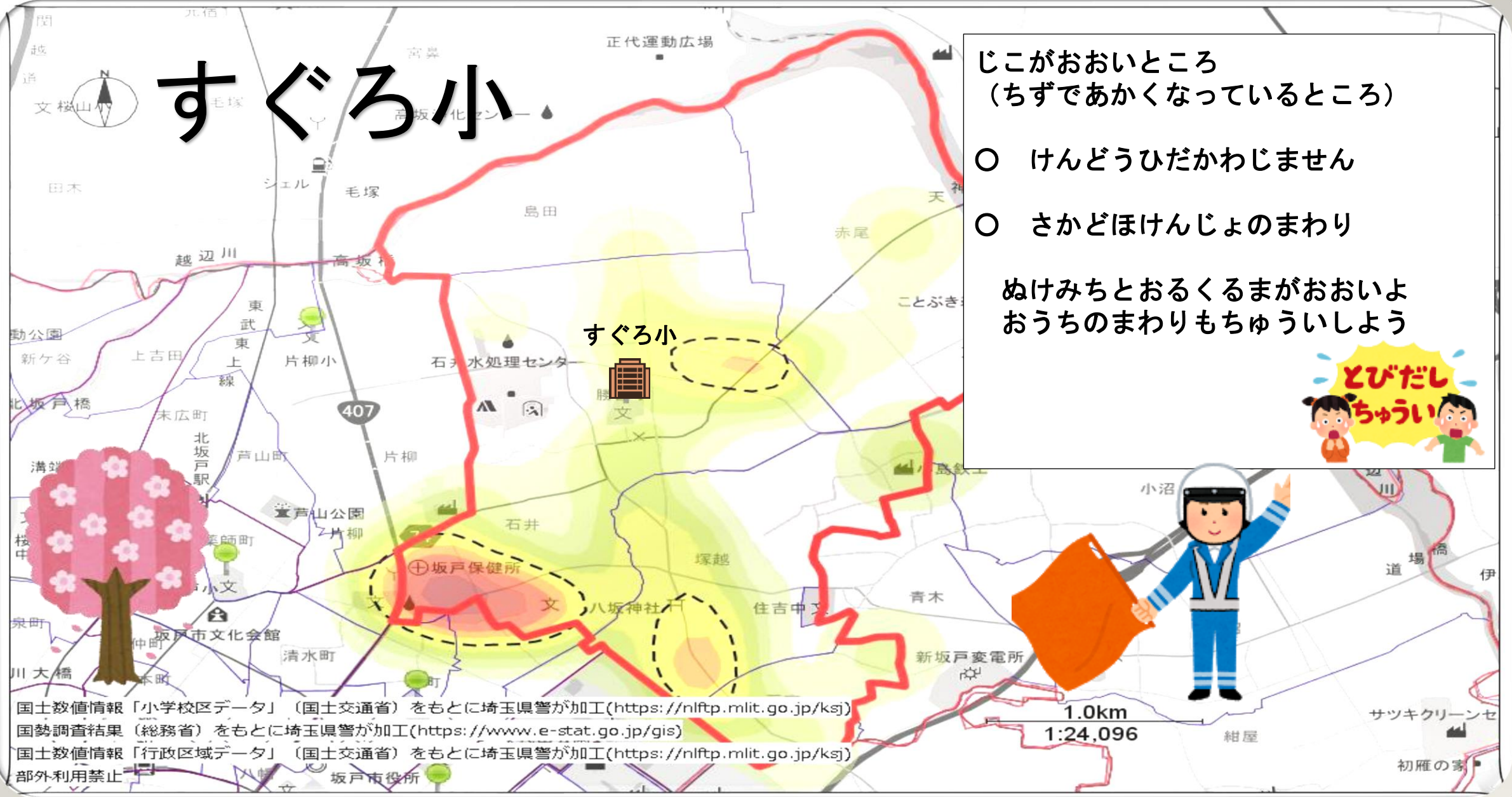
いつもくるまがこなくても  
しっかりとまってあんぜんかくにん



国土数値情報「小学校区データ」(国土交通省)をもとに埼玉県警が加工(<https://nlftp.mlit.go.jp/ksj/>)  
 国勢調査結果(総務省)をもとに埼玉県警が加工(<https://www.e-stat.go.jp/gis>)  
 国土数値情報「行政区域データ」(国土交通省)をもとに埼玉県警が加工(<https://nlftp.mlit.go.jp/ksj/>)  
 測量法に基づく国土地理院長承認(使用)R 2JHs 583

1.0km  
1:16,720

# すぐろ小



じこがおおいところ  
(ちずであかくなっているところ)

- けんどうひだかわじません
- さかどほけんじょのまわり

ぬけみちとおるくるまがおおいよ  
おうちのまわりもちゅういしょう



国土数値情報「小学校区データ」(国土交通省)をもとに埼玉県警が加工(<https://nlftp.mlit.go.jp/ksj>)  
国勢調査結果(総務省)をもとに埼玉県警が加工(<https://www.e-stat.go.jp/gis>)  
国土数値情報「行政区域データ」(国土交通省)をもとに埼玉県警が加工(<https://nlftp.mlit.go.jp/ksj>)  
部外利用禁止



# にっさい小

東松山市

鳩山町

にっさい小



じこがおおいところ  
(ちずであかくなっているところ)

- つかさきこうさてんのまわり
- にっさいしょうがっこうのまわり

そうこやこうじょうがたくさんある  
おおきいとらっくにちかづかない



国土数値情報「小学校区データ」(国土交通省)をもとに埼玉県警が加工(<https://nlftp.mlit.go.jp/ksj>)

国勢調査結果(総務省)をもとに埼玉県警が加工(<https://www.e-stat.go.jp/gis>)

国土数値情報「行政区域データ」(国土交通省)をもとに埼玉県警が加工(<https://nlftp.mlit.go.jp/ksj>)

測量法に基づく国土地理院長承認(使用) R 2JHs 583

1.0km

1:18,695

# おおや小

じこがおおいところ  
(ちずであかくなっているところ)

- けんどうひだかかわじません
- いっぽんまつこうさてんのまわり

じてんしゃのひとがおおいよ  
つうがくろでもよくまわりをみてね

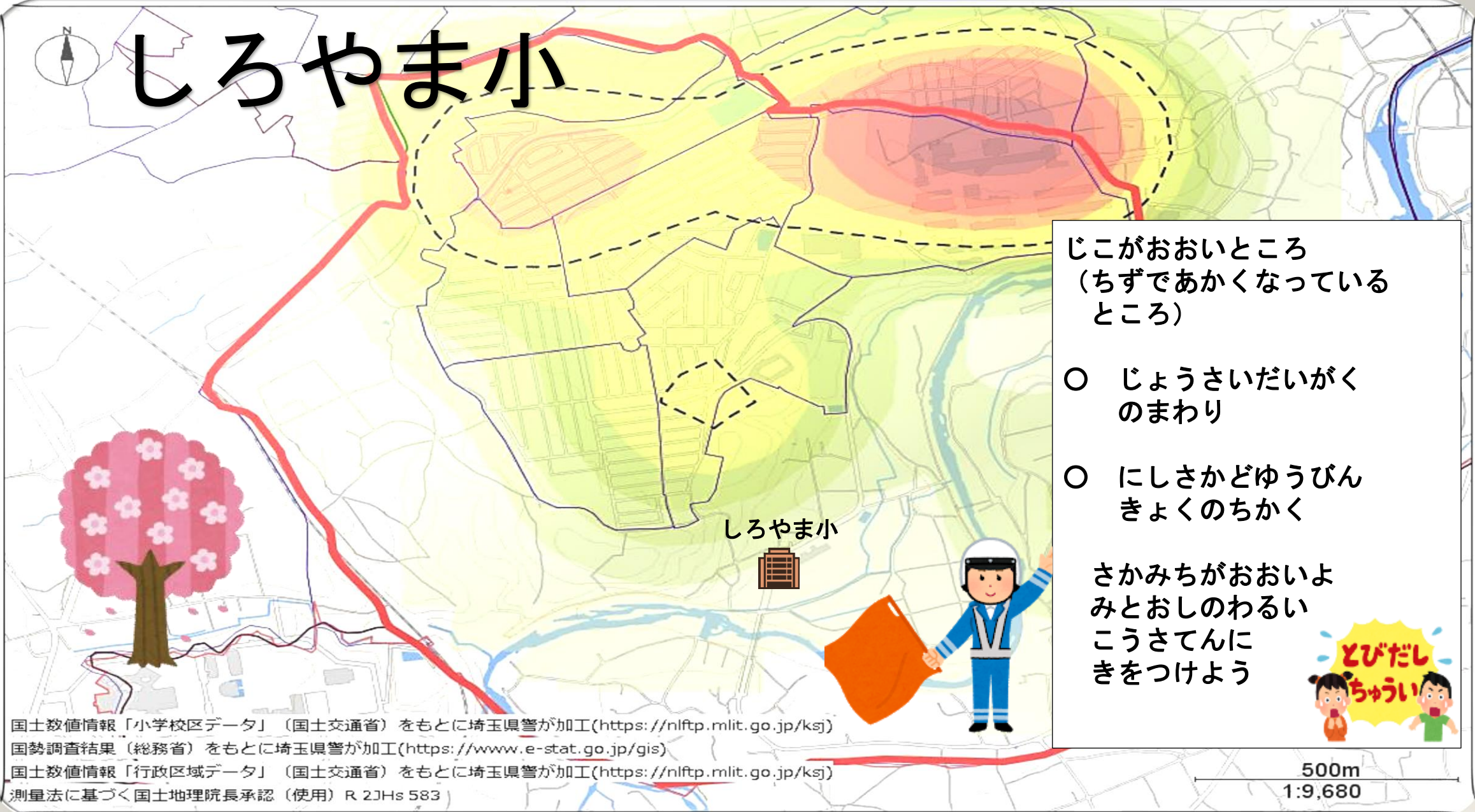


国土数値情報「小学校区データ」(国土交通省)をもとに埼玉県警が加工(<https://nlftp.mlit.go.jp/ksj>)  
国勢調査結果(総務省)をもとに埼玉県警が加工(<https://www.e-stat.go.jp/gis>)  
国土数値情報「行政区域データ」(国土交通省)をもとに埼玉県警が加工(<https://nlftp.mlit.go.jp/ksj>)  
測量法に基づく国土地理院長承認(使用) R 2JHs 583

1.0km  
1:18,628



# しろやま小



じこがおおいところ  
(ちずであかくなっている  
ところ)

- じょうさいだいがくのまわり
- にしさかどゆうびんきょくのちかく

さかみちがおおいよ  
みとおしのわるい  
こうさてんに  
きをつけよう



国土数値情報「小学校区データ」(国土交通省)をもとに埼玉県警が加工(<https://nlftp.mlit.go.jp/ksj>)  
 国勢調査結果(総務省)をもとに埼玉県警が加工(<https://www.e-stat.go.jp/gis>)  
 国土数値情報「行政区域データ」(国土交通省)をもとに埼玉県警が加工(<https://nlftp.mlit.go.jp/ksj>)  
 測量法に基づく国土地理院長承認(使用)R 2JHs 583

500m  
1:9,680



# あさばの小

じこがおおいところ  
(ちずであかくなっているところ)

- けんどうひだかかわじません
- こうそくどうろのそくどう

さかどえきのまわりは  
みちもせまくてくるまが  
たくさんとおるよ  
ふみきりでもみぎひだり



あさばの小



国土数値情報「小学校区データ」(国土交通省)をもとに埼玉県警が加工(<https://nlftp.mlit.go.jp/ksj>)

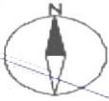
国勢調査結果(総務省)をもとに埼玉県警が加工(<https://www.e-stat.go.jp/gis>)

国土数値情報「行政区域データ」(国土交通省)をもとに埼玉県警が加工(<https://nlftp.mlit.go.jp/ksj>)

測量法に基づく国土地理院長承認(使用) R 2JHs 583

500m

1:11,540



# ちよだ小

ちよだ小



じこがおおいところ  
(ちずであかくなっているところ)

○ けんどうかわごせさかど  
もろやません

○ さかどしやくしょのまわり

ほどうをよこぎっておみせに  
はいるくるまにちゅういしよう



国土数値情報「小学校区データ」(国土交通省)をもとに埼玉県警が加工(<https://nlftp.mlit.go.jp/ksj>)  
国勢調査結果(総務省)をもとに埼玉県警が加工(<https://www.e-stat.go.jp/gis>)  
国土数値情報「行政区域データ」(国土交通省)をもとに埼玉県警が加工(<https://nlftp.mlit.go.jp/ksj>)  
測量法に基づく国土地理院長承認(使用) R 2JHs 583

500m  
1:9,799





# かたやなぎ小



かたやなぎ小

じこがおおいところ  
(ちずであかくなっているところ)

○ きたさかどえきのまわり

えきにはくるまやばいく  
じてんしゃもたくさんくるよ  
こうさてんではとまってね



国土数値情報「小学校区データ」(国土交通省)をもとに埼玉県警が加工(<https://nlftp.mlit.go.jp/ksj>)坂戸市  
国勢調査結果(総務省)をもとに埼玉県警が加工(<https://www.e-stat.go.jp/gis>)  
国土数値情報「行政区域データ」(国土交通省)をもとに埼玉県警が加工(<https://nlftp.mlit.go.jp/ksj>)  
測量法に基づく国土地理院長承認(使用) R 2JHs 583

坂戸市

500m

1:10,795

# さかどしりつみなみ小

じこがおおいところ  
(ちずであかくなっているところ)

- けんどうかわごえさかど  
もろやません
- ちよだ4ちょうめのまわり

おうだんほうでは  
しっかりてをあげてわたろう  
せまいみちをはやくはする  
くるまにきをつけよう



みなみ小



国土数値情報「小学校区データ」(国土交通省)をもとに埼玉県警が加工(<https://nlftp.mlit.go.jp/ksj>)  
国勢調査結果(総務省)をもとに埼玉県警が加工(<https://www.e-stat.go.jp/gis>)  
国土数値情報「行政区画データ」(国土交通省)をもとに埼玉県警が加工(<https://nlftp.mlit.go.jp/ksj>)  
測量法に基づく国土地理院長承認(使用) R 2JHs 583

500m  
1:9,314



# かみや小

かみや小



じこがおおいところ  
(ちずであかくなっているところ)

○ けんどう256ごうせん  
(こだまおうかん)

くらくなるまえにいえにかえろう  
はんしゃざいをつけようね



国土数値情報「小学校区データ」(国土交通省)をもとに埼玉県警が加工(<https://nlftp.mlit.go.jp/ksj/>)

国勢調査結果(総務省)をもとに埼玉県警が加工(<https://www.e-stat.go.jp/gis/>)

国土数値情報「行政区域データ」(国土交通省)をもとに埼玉県警が加工(<https://nlftp.mlit.go.jp/ksj/>)

測量法に基づく国土地理院長承認(使用)R 2JHs 583

250m  
1:5,741



# さくら小

東松山市

鳩山町

さくら小



じこがおおいところ  
(ちずであかくなっている  
ところ)

- けんどうかわごえさかど  
もろやません (ばいぱす)
- さかどちゅうおうちかどう  
こうさてんのまわり

しんごうきをまもって  
みちをわたろう  
ななめおうだんはだめだよ



国土数値情報「小学校区データ」(国土交通省)をもとに埼玉県警が加工(<https://nlftp.mlit.go.jp/ksj>)

国勢調査結果(総務省)をもとに埼玉県警が加工(<https://www.e-stat.go.jp/gis>)

国土数値情報「行政区域データ」(国土交通省)をもとに埼玉県警が加工(<https://nlftp.mlit.go.jp/ksj>)

測量法に基づく国土地理院長承認(使用) R 2JHs 583

750m

1:14,136