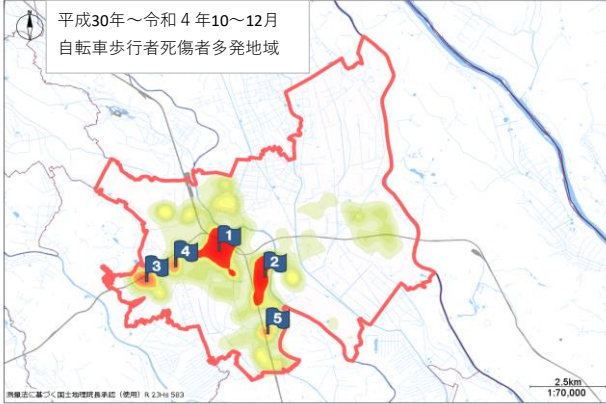


春日部警察署管内事故発生状況

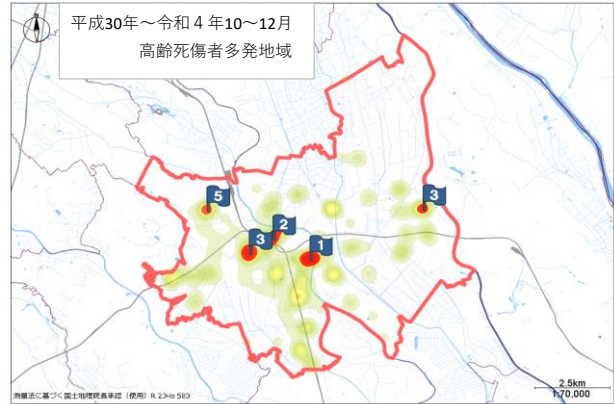
1 管内時間別死傷者 5年平均 (平成30年～令和4年・各年10～12月)

時間帯	0～4時	4～8時	8～12時	12～16時	16～20時	20～24時	合計
自転車	0	6.6	12.4	11	13.8	2.4	46
歩行者	0.8	2.4	6	4.8	8.6	2.4	25
高齢者	0	1.6	13.8	8.8	9.4	1.2	35

2 自転車・歩行者及び高齢者 事故多発地域 (平成30年～令和4年・10～12月)

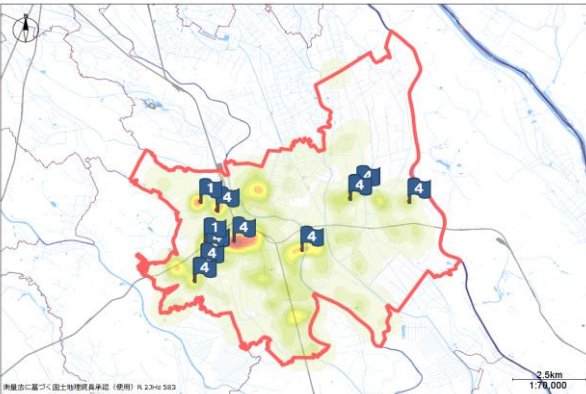


- 過去5年の10～12月における自転車・歩行者死傷者多発地域
- 1 春日部市粕壁1丁目～中央7丁目付近
 - 2 春日部市中緑町3丁目～備後東1丁目付近
 - 3 春日部市上蛭田付近
 - 4 春日部市備後東6丁目～大場付近
 - 5 春日部市豊町1丁目付近



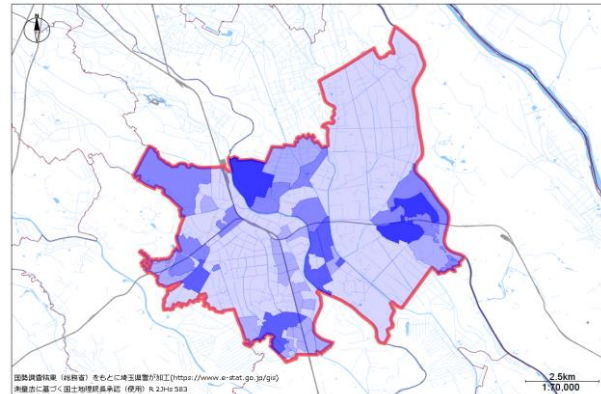
- 過去5年の10～12月における高齢死傷者多発地域
- 1 春日部市緑町4丁目付近
 - 2 春日部市粕壁東1丁目～南1丁目付近
 - 3 春日部市中央2～4丁目付近
 - 3 春日部市西金野井付近
 - 5 春日部市内牧～栄町1丁目付近

3 事故多発交差点 (平成30年～令和4年・10～12月)



- 過去5年の10～12月における事故多発交差点 (同期間で4件以上発生)
- 1 春日部市新方袋539番地先交差点
 - 1 春日部市栄町2丁目 (栄町2丁目交差点)
 - 4 春日部市増富 (豊春駅入口交差点)
 - 4 春日部市中央3丁目2番12号先交差点
 - 4 春日部市増富 (増富 (北) 交差点)
 - 4 春日部市新方袋 (南中曽根交差点) 他
- ※レイヤの重複のため、順位は参考

4 高齢者居住状況 (平成27年国勢調査に基づく)



- 平成27年の国勢調査に基づく、高齢者の居住状況
- 1 春日部市小淵周辺
 - 2 春日部市西金野井周辺
 - 3 春日部市米島周辺
 - 4 春日部市藤塚周辺
 - 5 春日部市大場 他

5 管内時間別事故多発主要路線 (平成30年～令和4年・各年10～12月)

順位	時間帯	0～4時	4～8時	8～12時	12～16時	16～20時	20～24時	合計
1	国道16号	4	5	6	5	15	6	41
2	国道4号	2	3	6	6	9	3	29
3	さいたま春日部線	2	3	4	1	5	3	18
4	国道4号春日部バイパス	1	2	3	4	6	1	17
5	春日部松伏線	0	4	2	3	4	1	14

※1当が原付以上

※追突事故を除く

※県道以上の路線 (国道・主要地方道・一般県道)