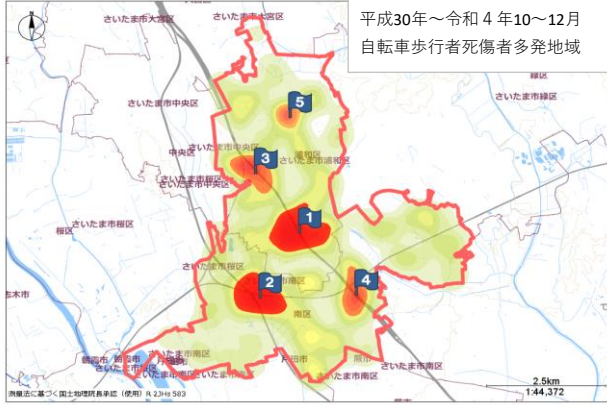


浦和警察署管内事故発生状況

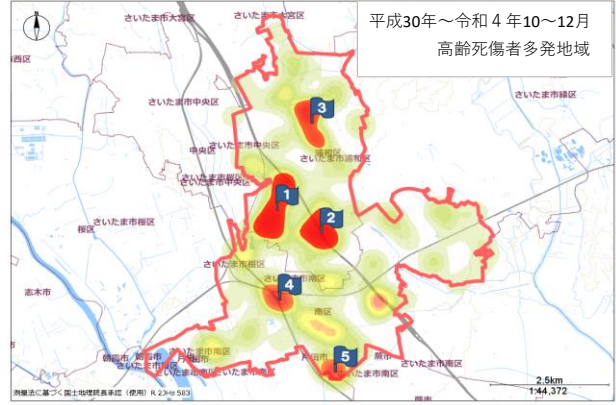
1 管内時間別死傷者 5年平均 (平成30年～令和4年・各年10～12月)

時間帯	0～4時	4～8時	8～12時	12～16時	16～20時	20～24時	合計
自転車	1.4	4.8	21.8	18.4	17.2	3.4	67
歩行者	1	3.4	8.8	8.8	11.8	3.8	38
高齢者	0.8	2.6	10.4	8	7.2	1.4	30

2 自転車・歩行者及び高齢者 事故多発地域 (平成30年～令和4年・10～12月)

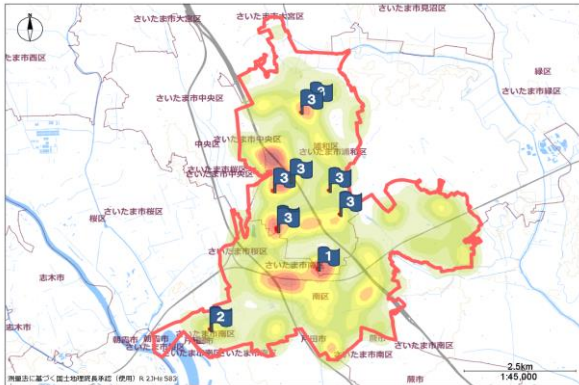


- 過去5年の10～12月における自転車・歩行者死傷者多発地域
- 1 浦和駅周辺
 - 2 武蔵浦和駅周辺
 - 3 北浦和駅周辺
 - 4 南浦和駅周辺
 - 5 浦和区領家4丁目周辺



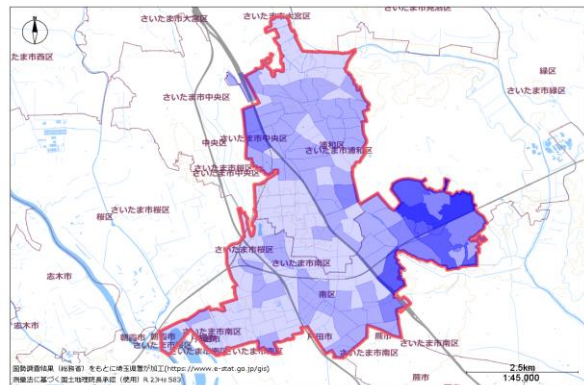
- 過去5年の10～12月における高齢死傷者多発地域
- 1 常盤3丁目～さいたま市役所周辺
 - 2 浦和駅周辺
 - 3 浦和区領家4丁目周辺
 - 4 武蔵浦和駅周辺
 - 5 南区辻8丁目周辺

3 事故多発交差点 (平成30年～令和4年・10～12月)



- 過去5年の10～12月における事故多発交差点 (同期間で4件以上発生)
- 1 浦和区神明2丁目13番10号先交差点
 - 2 南区松本2丁目1番15号先交差点
 - 3 浦和区常盤3丁目1番1号先交差点
 - 3 浦和区前地3丁目4番1号先交差点
 - 3 浦和区本太2丁目20番18号先交差点
 - 3 浦和区高砂3丁目 (県庁前交差点) 他
- ※レイヤの重複のため、順位は参考

4 高齢者居住状況 (平成27年国勢調査に基づく)



- 平成27年の国勢調査に基づく、高齢者の居住状況
- 1 南区大谷口周辺
 - 2 南区太田窪周辺
 - 3 南区南浦和3丁目周辺
 - 4 浦和区針ヶ谷4丁目周辺
 - 5 浦和区北浦和5丁目周辺 他

5 管内時間別事故多発主要路線 (平成30年～令和4年・各年10～12月)

順位	時間帯	0～4時	4～8時	8～12時	12～16時	16～20時	20～24時	合計
1	国道17号	3	6	9	10	14	5	47
2	川口上尾線	0	0	10	3	7	3	23
3	さいたま幸手線	1	1	7	2	8	3	22
4	さいたま草加線	2	3	5	8	2	0	20
4	曲本さいたま線	2	2	3	6	3	4	20

※1当が原付以上

※追突事故を除く

※県道以上の路線 (国道・主要地方道・一般県道)